



SERVITUDES D'UTILITÉ PUBLIQUE

AC1




MONUMENT HISTORIQUE et son périmètre de protection
(modifié lors de la modification n°3 du POS)

EL7



SERVITUDE D'ALIGNEMENT
> RD220

PT3




CÂBLE DE TÉLÉCOMMUNICATION

ANNEXES DOCUMENTAIRES

RISQUES NATURELS


EXTRAIT DE L'ATLAS DES ZONES INONDABLES
État de la connaissance à juin 2012




ZONE INONDABLE
source : DREAL ©

RISQUES INDUSTRIELS


Zones d'effets liées à l'ICPE : Coopérative agricole de Creully




INE (Zone d'effets indirects)



IRE (Zone d'effets irréversibles)




PEL (Premiers Effets Létaux)




ELS (Effets Létaux Significatifs)

PATRIMOINE NATUREL




FORAGE D'ANGUERNY
Périmètre de protection à l'étude

EXTRAIT DE LA CARTE DE PRÉSUMPTION DE ZONES HUMIDES
État de la connaissance à août 2012



ZONES HUMIDES REPÉRÉES
source : DREAL ©

SITES ARCHÉOLOGIQUES RECONNUS



Entités archéologiques reconnues au 25/04/2006

(1) Delle Barbrière /Epoque indéterminée/enclos

(2) Eglise Saint-Pierre /Eglise/Moyen-âge classique

(3) Territoire de la commune /Occupation/Néolithique

(4) Le Clos Fauillet /Epoque indéterminée/enclos

Forage d'ANGUERNY
> périmètre de protection
à l'étude

CHÂTEAU DE VAUVILLE
commune de Mathieu

ÉGLISE SAINT-PIERRE

commune de **ANISY**
DÉPARTEMENT DU CALVADOS

POS initial approuvé le 31.07 /1981
Modification n°1 31.01 /1985
RÉVISION N° 1 approuvée le 26.04 /1994
Modification n°2 17.05 /2006
Modification n°3 09.09 /2013

Élaboration du PLU

APPROBATION

vu pour être annexé à la délibération
du Conseil Municipal
en date du : **29 janvier 2015**

LE MAIRE
Nicolas DELAHAYE

4b - ANNEXES DOCUMENTAIRES 1/ 5 000 ème

agence
schneider
urbanisme & environnement